

Geometrický plán je podkladom na právne úkony, keď údaje doterajšieho stavu výkazu výmer sú zhodné s údajmi platných výpisov z katastra nehnuteľností

Vyhotovitel GEOS-geodetické služby s.r.o. <i>Jesenského 652/12</i> <i>Šaľa</i> <i>927 01</i> IČO: <i>36 268 186</i>		Kraj <i>Nitriansky</i>	Okres <i>Šaľa</i>	Obec <i>ŠAĽA</i>	
		Kat. územie <i>Šaľa</i>	Číslo plánu <i>036/2024</i>	Mapový list č <i>Šaľa 6-2/31</i>	
		GEOMETRICKÝ PLÁN <i>na zriadenie vecného bremena na právo uloženia inžinierskej siete (nn,vn).</i>			
Vyhotovil		Autorizačne overil		Úradne overil Meno:	
Dňa: <i>22.04.2024</i>	Meno: <i>Ing. Peter Petro</i>	Dňa: <i>22.04.2024</i>	Meno: <i>Ing. Peter Petro</i>	Dňa:	Číslo:
Nové hranice boli v prírode označené <i>neoznačné</i>		Náležitostami a presnosťou zodpovedá predpisom Pečiatka a podpis		Úradne overené podľa § 9 zákona NR SR č. 215/1995 Z.z. o geodézii a kartografii Pečiatka a podpis	
Záznam podrobného merania (meračský náčrt) č. <i>5378</i>					
Súradnice bodov označených číslami a ostatné meračské údaje sú uložené vo všeobecnej dokumentácii					

VÝKAZ VÝMER

Doterajší stav								Zmeny					Nový stav					
Číslo					Výmera		Druh pozemku	Diel číslo	k parcele číslo	m ²	od parcely číslo	m ²	Číslo parcely	Výmera		Druh pozemku	Vlastník, (iná opráv. osoba) adresa, (sídlo)	
pzkn. vložky	listu vlastn.	p a r c e l y												ha	m ²			ha
PK	LV	PK	KN-E	KN-C	ha	m ²									ha	m ²		
	7266		387/11			148	orná p.	1			387/11	48	(387/11		148	orná p.)	Doterajší	
	7266		2-389			1559	zast.pl.	2			2-389	16	(2-389		1559	zast.pl.)	detto	
	7266		397			321	ost.pl.	3			397	10	(397		321	ost.pl.)	detto	
	7266		478/2			381	lesný poz.	4			478/2	4	(478/2		381	lesný poz.)	detto	
								5			478/2	7						
								6			478/2	6						
	7266		1319			4611	ost.pl.	7			1319	6	(1319		4611	ost.pl.)	detto	
								8			1319	9						
								9			1319	45						
	1			1678/3	1	1707	zast.pl.	10			1678/3	12	1678/3	1	1707	zast.pl. 29	detto	
								11			1678/3	54						
	7266		1764/1			858	ost.pl.	12			1764/1	40	(1764/1		858	ost.pl.)	detto	
	8980			1959/3		651	zast.pl.	13			1959/3	47	1959/3		651	zast.pl. 18	detto	
	1			1959/4		3357	zast.pl.	14			1959/4	135	1959/4		3357	zast.pl. 22	detto	
	8980			2103		539	zast.pl.	15			2103	50	2103		539	zast.pl. 18	detto	
	8980			2104		418	záhrada	16			2103	61						
								17			2104	71	2104		418	záhrada 4	detto	
	8980			2105		682	zast.pl.	18			2105	39	2105		682	zast.pl. 18	detto	
	8980			2106		147	záhrada	19			2106	26	2106		147	záhrada 4	detto	

VÝKAZ VÝMER																	
Doterajší stav								Zmeny					Nový stav				
Číslo					Výmera		Druh pozemku	Diel číslo	k parcele číslo	m ²	od parcely číslo	m ²	Číslo parcely	Výmera		Druh pozemku	Vlastník, (iná opráv. osoba) adresa, (sídlo)
pzkn. vložky	listu vlastn.	p a r c e l y												ha	m ²		
PK	LV	PK	KN-E	KN-C	ha	m ²											
	8980			2107		360	zast.pl.	20			2107	2	2107		360	zast.pl. 18	doterajší
	8980			2108		1108	zast.pl.	21			2108	18	2108		1108	zast.pl. 18	detto
	8980			2112/2		607	zast.pl.	22			2112/2	83	2112/2		607	zast.pl. 18	detto
	1			2116/1		1170	zast.pl.	23			2116/1	3	2116/1		1170	zast.pl. 22	detto
	866			2116/2		115	zast.pl.	24			2116/2	5	2116/2		115	zast.pl. 18	detto
Spolu:					2	8739						797		2	8739		
Stav podľa registra C KN																	
	1			1678/3	1	1707	zast.pl.						1678/3	1	1707	zast.pl. 29	Doterajší
				1777/1		4456	zast.pl.						1777/1		4456	zast.pl. 22	detto
				1884/9		140	zast.pl.						1884/9		140	zast.pl. 22	detto
				1958/2		108	zast.pl.						1958/2		108	zast.pl. 22	detto
	8980			1959/3		651	zast.pl.						1959/3		651	zast.pl. 18	detto
	1			1959/4		3357	zast.pl.						1959/4		3357	zast.pl. 22	detto

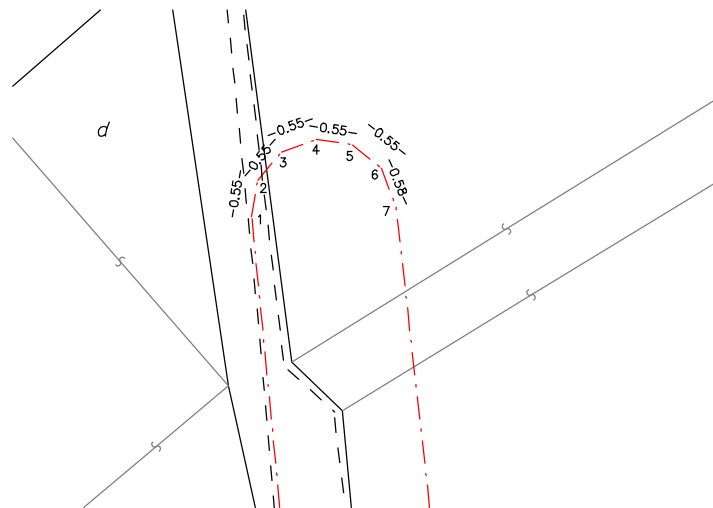
VÝKAZ VÝMER

VÝKAZ VÝMER																	
Doterajší stav								Zmeny					Nový stav				
Číslo					Výmera		Druh pozemku	Diel čísla	k parcele číslo	m ²	od parcely číslo	m ²	Číslo parcely	Výmera		Druh pozemku	Vlastník, (iná opráv. osoba) adresa, (sídlo)
pzkn. vložky	listu vlastn.	p a r c e l y												ha	m ²		
PK	LV	PK	KN-E	KN-C	ha	m ²								ha	m ²	kód	
				1959/13		291	zast.pl.						1959/13		291	zast.pl. 22	doterajší
	8980			2103		539	zast.pl.						2103		539	zast.pl. 18	detto
	8980			2104		418	záhrada						2104		418	záhrada 4	detto
	8980			2105		682	zast.pl.						2105		682	zast.pl. 18	detto
	8980			2106		147	záhrada						2106		147	záhrada 4	detto
	8980			2107		360	zast.pl.						2107		360	zast.pl. 18	detto
	8980			2108		1108	zast.pl.						2108		1108	zast.pl. 18	detto
	8980			2112/2		607	zast.pl.						2112/2		607	zast.pl. 18	detto
				2114	1	8388	zast.pl.						2114	1	8388	zast.pl. 22	detto
	1			2116/1		1170	zast.pl.						2116/1		1170	zast.pl. 22	detto
	866			2116/2		115	zast.pl.						2116/2		115	zast.pl. 18	detto

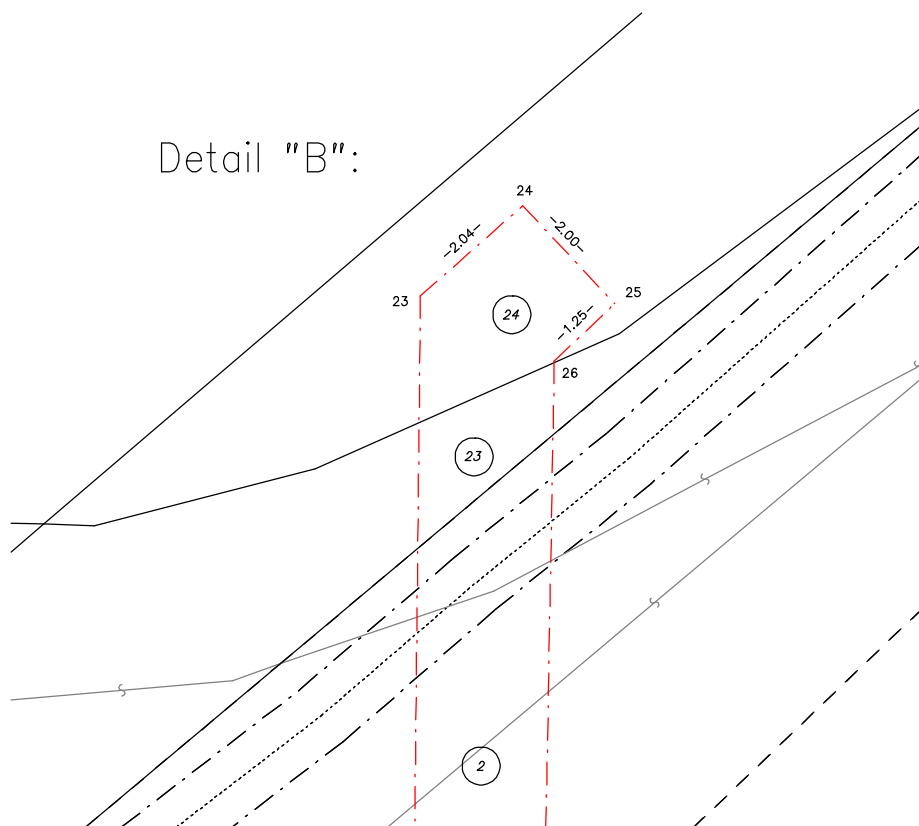
VÝKAZ VÝMER

VÝKAZ VÝMER																	
Doterajší stav							Zmeny					Nový stav					
Číslo					Výmera		Druh pozemku	Diel číslo	k parcele číslo	m ²	od parcely číslo	m ²	Číslo parcely	Výmera		Druh pozemku	Vlastník, (iná opráv. osoba) adresa, (sídlo)
pzkn. vložky	listu vlastn.	p a r c e l y												ha	m ²		
PK	LV	PK	KN–E	KN–C	ha	m ²								ha	m ²		
Spolu:					4	4244								4	4244		
Legenda: kód spôsobu využívania			4 Pozemok prevažne v zastavanom území obce alebo v záhradkárskej osade, na ktorom sa pestuje zelenina, ovocie... 18 Pozemok, na ktorom je dvor 22 Pozemok, na ktorom je postavená inžinierska stavba – cestná, miestna a účelová komunikácia, lesná cesta, poľná cesta, ... 29 Pozemok, na ktorom je okrasná záhrada, uličná a sídlisková zeleň, park a iná funkčná zeleň a lesný pozemok ...														
Poznámka: Zriaďuje sa vecné bremeno na priznanie práva uloženia inžinierskych sítí (vn,nn) vo vyznačenom rozsahu a v uvedených dieloch																	
v prospech spoločnosti Západoslovenská distribučná a.s., Čulenova 6,816 47 ,Bratislava.																	

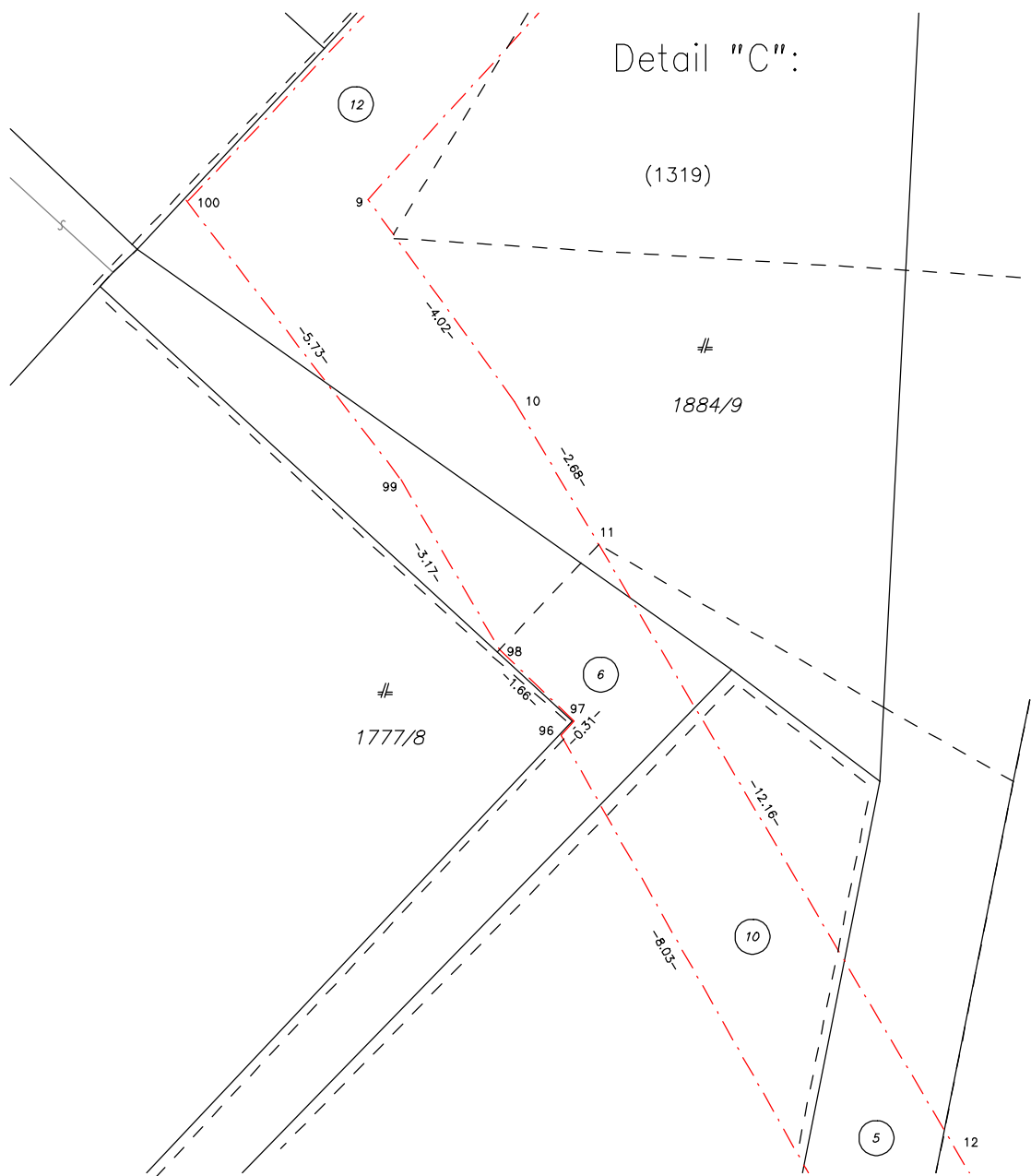
Detail "A":



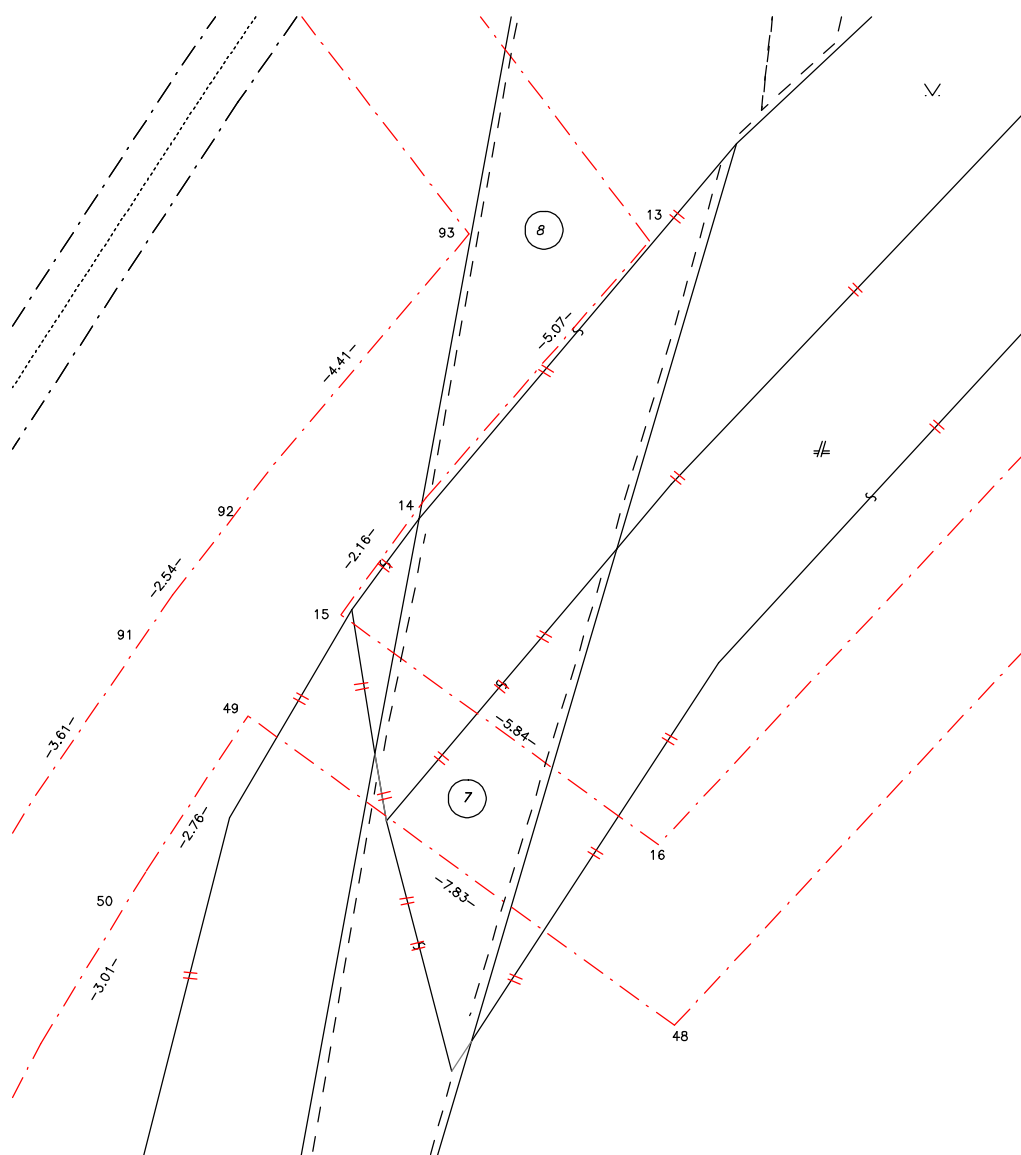
Detail "B":



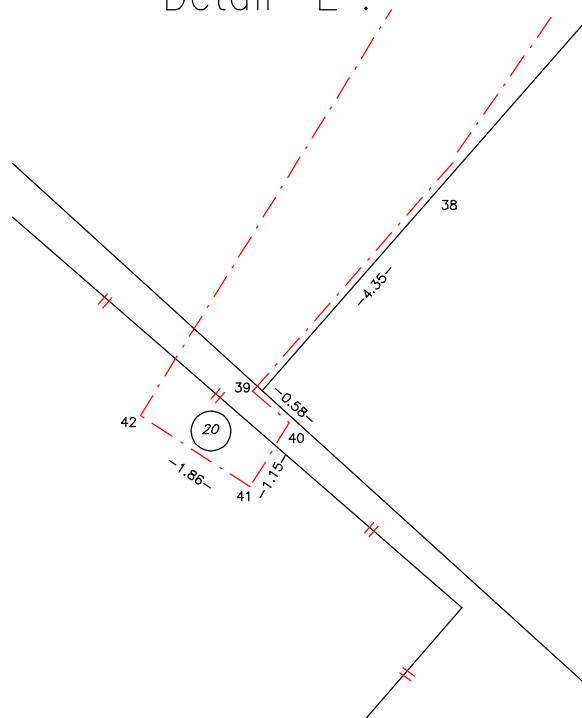
Detail "C":



Detail "D":



Detail "E":



Detail "F":

